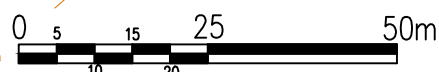


RYSUNEK PLANU

SKALA 1:1000

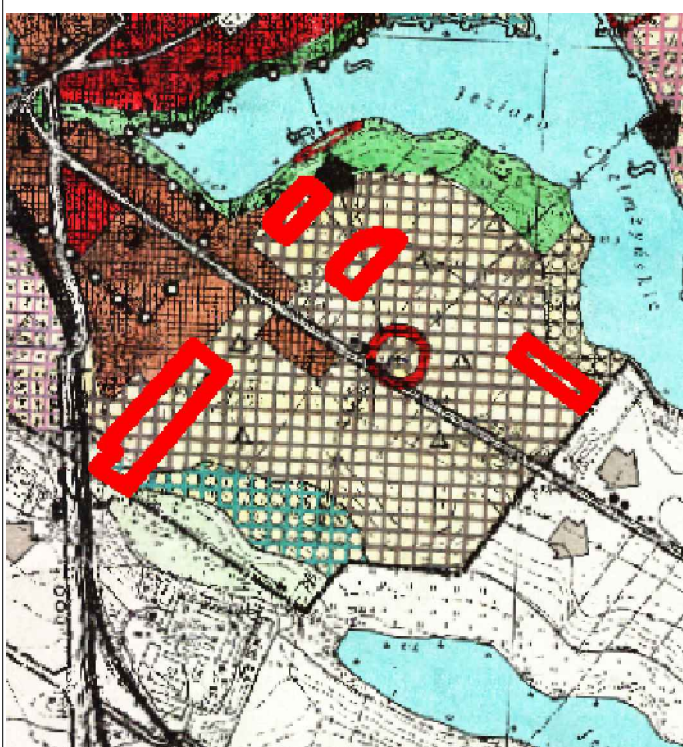
ZAŁĄCZNIK NR 3 DO UCHWAŁY NR.....
RADY MIEJSKIEJ CHEŁMŻY Z DNIA.....

**ORGAN SPORZĄDZAJĄCY:
BURMISTRZ MIASTA CHEŁMŻY**



Rysunek sporządzono na cyfrowej mapie
zasadniczej w skali 1:500,0 z zasobu Starostwa
Powiatowego w Toruniu w układzie współrzędnych
PL-EVRF2007-NH
Licencja nr GDR.6642.1.3468.2022.AK_0415_C11
z 16.11.2022r.

WYRYS ZE STUDIUM UWARUNKOWAŃ I KIERUNKÓW ZAGOSPODAROWANIA
PRZESTRZENNEGO MIASTA CHEŁMŻA
UCHWAŁA NR XXV/205/00 RADY MIASTA CHEŁMŻA Z DNIA 30.11.2000R.









orientacyjne granice obszarów objętych opracowaniem

[illegible]

PROJEKT PLANU - SIERPIEŃ 2023r.

OZNACZENIA:

OZNACZENIA OBOWIĄZUJĄCE

- | | |
|---|--|
|  | GRANICA OBSZARU OBJĘTEGO PLANEM |
|  | LINIE ROZGRANICZAJĄCE TERENY O RÓŻNYM PRZEZNACZENIU
LUB RÓŻNYCH ZASADACH ZAGOSPODAROWANIA |
|  | NIEPRZEKRACZALNA LINIA ZABUDOWY |
|  | WYMIAROWANIE |
|  | OBSZARY O NIEKORZYSTNYCH WARUNKACH FIZJOGRAFICZNYCH |
|  | STANOWISKO ARCHEOLOGICZNE NIEEKSPONOWANE W TERENIE |

PRZEZNACZENIE TERENU:

- | | |
|------------|---|
| MNW | TEREN ZABUDOWY MIESZKANIOWEJ JEDNORODZINNEJ WOLNOSTOJĄCEJ |
| KDD | TEREN DROGI DOJAZDOWEJ |
| ZN | TEREN ZIELENI NATURALNEJ |
| 3.1 | KOLEJNY NUMER JEDNOSTKI PRZESTRZENNEJ I KOLEJNY NUMER TERENU W RAMACH PRZESTRZENNEJ |

OZNACZENIA INFORMACYJNE

- PROPONOWANE LINIE PODZIAŁU NA DZIAŁKI
TEREN KOMUNIKACJI DROGOWEJ W OBOWIĄZUJĄCYM PLANIE